

**KIYI KANUNU**

**Kanun Numarası** : 3621  
**Kabul Tarihi** : 4/4/1990  
**Yayımlandığı Resmî Gazete** : Tarih : 17/4/1990 Sayı : 20495  
**Yayımlandığı Düstur** : Tertip : 5 Cilt : 29 Sayfa : 76



*Bu Kanunun yürürlükte olmayan hükümleri için bakınız "Yürürlükteki Bazı Kanunların Mülga Hükümleri Külliyatı" Cilt : 2, Sayfa : 1339*



**BİRİNCİ BÖLÜM**  
*Genel Hükümler*

*Amaç*

**Madde 1** – Bu Kanun, deniz, tabii ve suni göl ve akarsu kıyıları ile bu yerlerin etkisinde olan ve devamı niteliğinde bulunan sahil şeritlerinin doğal ve kültürel özelliklerini gözeterek koruma ve toplum yararlanmasına açık, kamu yararına kullanma esaslarını tespit etmek amacıyla düzenlenmiştir.

*Kapsam*

**Madde 2** – Bu Kanun, deniz, tabii ve suni göller ve akarsu kıyıları ile deniz ve göllerin kıyılarını çevreleyen sahil şeritlerine ait düzenlemeleri ve bu yerlerden kamu yararına yararlanma imkan ve şartlarına ait esasları kapsar.

*İstisnalar<sup>(1)</sup>*

**Madde 3** – Askeri yasak bölgeler ve güvenlik bölgelerinde veya ülke güvenliği ile doğrudan ilgili, Türk Silahlı Kuvvetlerine veya Sahil Güvenlik Komutanlığına ait hareket ve savunma amaçlı yerlerde (konut ve sosyal tesisler hariç) özel kanun hükümlerine, diğer özel kanunlar uyarınca belirlenmiş veya belirlenecek yerlerde ise özel kanunların bu Kanuna aykırı olmayan hükümlerine uyulur.

*Tanımlar*

**Madde 4** – Bu Kanunda geçen deyimlerden;

Kıyı çizgisi:Deniz, tabii ve suni göl ve akarsularda, taşkın durumları dışında, suyun karaya değdiği noktaların birleşmesinden oluşan çizgiyi,

---

(1) 31/10/2016 tarihli ve 678 sayılı KHK'nin 7 nci maddesiyle, bu maddenin birinci fıkrasına "Türk Silahlı Kuvvetlerine" ibaresinden sonra gelmek üzere "veya Sahil Güvenlik Komutanlığına" ibaresi eklenmiş; daha sonra bu hüküm 1/2/2018 tarihli ve 7071 sayılı Kanunun 7 nci maddesiyle aynen kabul edilerek kanunlaşmıştır.

Kıyı Kenar çizgisi: Deniz, tabii ve suni göl ve akarsularda, kıyı çizgisinden sonraki kara yönünde su hareketlerinin oluşturulduğu kumluk, çakıllık, kayalık, taşlık, sazlık, bataklık ve benzeri alanların doğal sınırını,

Kıyı: Kıyı çizgisi ile kıyı kenar çizgisi arasındaki alanı,

Sahil şeridi: Kıyı kenar çizgisinden itibaren kara yönünde yatay olarak enaz 100 metre genişliğindeki alanı,<sup>(1)</sup>

Dar Kıyı: Kıyı kenar çizgisinin, kıyı çizgisi ile çakışmasını,

Toplumun yararlanmasına açık yapı: Mevzuata göre tespit ya da tasdik edilmiş kural ve ücret tarifelerine uygun biçimde, getirdiği kullanımdan belirli kişi ya da topluluklara ayrıcalıklı kullanım hakkı tanımaksızın yararlanmak isteyen herkese eşit ve serbest olarak açık bulundurulan ve konut dokunulmazlığı olmayan yapıları,

İfade eder.

**(Son fıkra iptal: Ana. Mah.'nin 18/9/1991 tarih ve E.: 1990/23, K.: 1991/29 sayılı kararı ile.)**

*Genel Esaslar*

**Madde 5** – Kıyıları ile ilgili genel esaslar aşağıda belirtilmiştir:

Kıyıları, Devletin hüküm ve tasarrufu altındadır. Kıyıları, herkesin eşit ve serbest olarak yararlanmasına açıktır,

Kıyı ve sahil şeritlerinden yararlanmada öncelikle kamu yararı gözetilir.

Kıyıda ve sahil şeridinde planlama ve uygulama yapılabilmesi için kıyı kenar çizgisinin tespiti zorunludur.

Kıyı kenar çizgisinin tespit edilmediği bölgelerde talep vukuunda, talep tarihini takip eden üç ay içinde kıyı kenar çizgisinin tespiti zorunludur.

**Ek : (1/7/1992 - 3830/2 md.)** Sahil şeritlerinde yapılacak yapılar kıyı kenar çizgisine en fazla 50 metre yaklaşabilir.

**Ek : (1/7/1992 - 3830/2 md.)** Yaklaşma mesafesi ve kıyı kenar çizgisi arasında kalan alanlar, ancak yaya yolu, gezinti, dinlenme, seyir ve rekreatif amaçla kullanılmak üzere düzenlenebilir.

**Ek : (1/7/1992 - 3830/2 md.)** Sahil şeritlerinin derinliği, 4 üncü maddede belirtilen mesafeden az olmamak üzere, sahil şeridindeki ve sahil şeridi gerisindeki kullanımlar ve doğal eşikler de dikkate alınarak belirlenir.

**Ek : (1/7/1992 - 3830/2 md.)** Taşıt yolları, sahil şeridinin kara yönünde yapı yaklaşma sınırı gerisinde kalan alanda düzenlenebilir.

**Ek : (1/7/1992 - 3830/2 md.)** Sahil şeridinde yapılacak yapıların kullanım amacına bağlı olarak yapım koşulları yönetmelikte belirlenir.

---

(1) Bu tanım 1/7/1992 tarih ve 3830 sayılı Kanununun 1 inci maddesi ile değiştirilmiş olup, metne işlenmiştir.

## İKİNCİ BÖLÜM

*Kıyı, Kıyı Kenar Çizgisi, Sahil Şeridi, Planlama ve Yapılanma**Kıyının Korunması, Yapı Yasağı, Kıyı ve Denizde Yapılacak Yapılar* <sup>(4)</sup>

**Madde 6** – Kıyı, herkesin eşitlik ve serbestlikle yararlanmasına açık olup, buralarda hiçbir yapı yapılamaz; duvar, çit, parmaklık, telörgü, hendek, kazık ve benzeri engeller oluşturulamaz.

Kıyılarda, kıyıyı değiştirecek boyutta kazı yapılamaz; kum, çakıl vesaire alınmaz veya çekilemez.

Kıyılara moloz, toprak, curuf, çöp gibi kirlenici etkisi olan atık ve artıklar dökülemez.

**(Ek fıkra:14/2/2020-7221/21 md.)** Kıyının kumluk veya çakıllık olduğu alanlarda denize girme, güneşlenme, amatör su sporları gibi faaliyetlerin gerçekleştirilmesine yönelik rekreatif amaçlı iskele yapılamaz. Ancak, kıyının kayalık karakter gösterdiği ya da kıyının kumluk veya çakıllık olmasına rağmen niteliği gereği su alanından başka türlü faydalanmanın mümkün olmadığı zorunlu hallerde genişliği üç metreyi geçmeyen ve platform niteliği taşımayan rekreatif amaçlı iskeleler yapılabilir. Buna ilişkin usul ve esaslar; 2634 sayılı Kanun kapsamındaki alanlarda Kültür ve Turizm Bakanlığı ile Çevre ve Şehircilik Bakanlığı tarafından müştereken, diğer alanlarda ise Çevre ve Şehircilik Bakanlığınca belirlenir.

Kıyıda imar planı kararı ile;<sup>(4)</sup>

a) İskele, liman, barınak, yaşama yeri, rıhtım, dalgakıran, köprü, menfez, istinat duvarı, fener, çekek yeri, kayıkhanesi, tuzla, dalyan, tasfiye ve pompaj istasyonları gibi, kıyının kamu yararına kullanımı ve kıyıyı korumak amacıyla yönelik alt yapı ve tesisler, Sahil Güvenlik Komutanlığının faaliyetlerinin özelliği gereği kıyıda başka yerde yapılması mümkün olmayan Sahil Güvenlik Komutanlığı bağlısı gemi/bot karakolları ve destek birimi binaları;<sup>(1)</sup>

b) Faaliyetlerinin özellikleri gereği kıyıda başka yerde yapılması mümkün olmayan tersane, gemi söküme yeri ve su ürünlerini üretim ve yetiştirme tesisleri gibi, özelliği olan yapı ve tesisler,

c) **(Ek: 3/7/2005-5398/13 md.)** Organize turlar ile seyahat eden kişilerin taşındığı yolcu gemilerinin (krvaziyer gemilerin) bağlandığı, günün teknolojisine uygun yolcu gemisine hizmet vermek amacıyla liman hizmetlerinin (elektrik, jeneratör, su, telefon, internet ve benzeri teknik bağlantı noktaları ve hatlarının) sağlandığı, yolcularla ilgili gümrüklü alan hizmetlerinin görüldüğü, ülke tanıtımı ve imajını üst seviyeye çıkaracak turizm amaçlı (yeme-içme tesisleri, alışveriş merkezleri, haberleşme ve ulaştırmaya yönelik üniteler, danışma, enformasyon ve banka hizmetleri, konaklama üniteleri, ofis binalar) fonksiyonlara sahip olup, kruvaziyer gemilerin yaşamasına ve yolcuları indirmeye müsait deniz yapıları ve yan tesislerinin yer aldığı kruvaziyer ve yat limanları,

d) **(Ek: 31/7/2008-5801/3 md.)** Uluslararası spor otoritelerinin, Türkiye’de spor faaliyetlerinin düzenleneceğine dair kararı gereğince Gençlik ve Spor Genel Müdürlüğünün bağlı olduğu spordan sorumlu Bakanlığın izni doğrultusunda, 10/12/2003 tarihli ve 5018 sayılı Kamu Mali Yönetimi ve Kontrol Kanununun (I) sayılı Cetvelinde düzenlenen genel bütçe kapsamındaki kamu idareleri, aynı Kanunun (II) sayılı Cetvelinde düzenlenen özel bütçeli idareler, belediyeler ile il özel idareleri tarafından her türlü spor aktiviteleri ve organizasyonların yapılmasına/yaptırılmasına yönelik spor tesisleri ve zorunluluk arz eden durumlarda bunların tamamlayıcı konaklama tesisleri,

e) **(Ek: 18/6/2017-7033/33 md.)** Trabzon, Rize ve Zonguldak illerinde 24/5/1933 tarihli ve 2219 sayılı Hususi Hastaneler Kanunu kapsamında kalan sağlık tesisleri hariç olmak üzere, Cumhurbaşkanınca alınacak kamu yararı kararı doğrultusunda kurulacak sağlık tesisleri ve alternatif alan bulunmaması durumunda 9/1/2002 tarihli ve 4737 sayılı Endüstri Bölgeleri Kanununa göre kurulan, işletilen ve mevcut en iyi teknikleri kullanan endüstri bölgeleri;<sup>(2) (3)</sup>

f) **(Ek: 29/11/2018-7153/18 md.)** Enerji iletim hatları,

g) **(Ek:14/2/2020-7221/21 md.)** Millet bahçeleri,

Yapılabilir.

(1) 31/10/2016 tarihli ve 678 sayılı KHK'nin 8 inci maddesiyle, bu bende "Sahil Güvenlik Komutanlığının faaliyetlerinin özelliği gereği kıyıda başka yerde yapılması mümkün olmayan Sahil Güvenlik Komutanlığı bağlısı gemi/bot karakolları ve destek birimi binaları," ibaresi eklenmiş, daha sonra bu hüküm 1/2/2018 tarihli ve 7071 sayılı Kanunun 8 inci maddesiyle aynen kabul edilerek kanunlaşmıştır.

(2) 16/5/2018 tarihli ve 7144 sayılı Kanunun 9 uncu maddesiyle, bu bende "Trabzon" ibaresinden sonra gelmek üzere ", Rize" ibaresi eklenmiştir.

(3) 2/7/2018 tarihli ve 700 sayılı KHK'nin 113 üncü maddesiyle, bu bentte yer alan "Sağlık Bakanlığının önerisi ve Bakanlar Kurulunca" ibaresi "Cumhurbaşkanınca" şeklinde değiştirilmiştir.

(4) 29/11/2018 tarihli ve 7153 sayılı Kanunun 18 inci maddesiyle bu Kanununun 6 ncı maddesinin başlığında yer alan "ve Kıyıda" ibaresi ", Kıyı ve Denizde" şeklinde değiştirilmiş, dördüncü fıkrasının birinci cümlesinde yer alan ", uygulama" ibaresi madde metninden çıkarılmıştır.

**(Ek fıkra: 29/11/2018-7153/18 md.)** Denizlerde imar planı kararı ile Enerji ve Tabii Kaynaklar Bakanlığınca yenilenebilir enerji kaynak alanı olarak ilan edilen alanlarda yenilenebilir enerji üretim santralleri yapılabilir.

**(Ek fıkra: 3/7/2005 - 5398/13 md.)** Özelleştirme kapsam ve programına alınan ve sahil şeridi belirlenen veya belirlenecek olan alanlar ile kıyı ve dolgu alanlarında yapılacak yat ve kruvaziyer limanlarının ihtiyacı olan yönetim birimleri, destek birimleri, bakım ve onarım birimleri, teknik ve sosyal altyapı ve konaklama birimleri ile ilgili kullanım kararları ve yapılanma şartları imar plânı ile belirlenir.

Bu yapı ve tesisler yapım amaçları dışında kullanılamazlar.

*Doldurma ve Kurutma Yoluyla Arazi Kazanma ve Bu Araziler Üzerinde Yapılabilecek Yapılar*

**Madde 7** – Kamu yararının gerektirdiği hallerde, uygulama imar planı kararı ile deniz, göl ve akarsularda ekolojik özellikler dikkate alınarak doldurma ve kurutma suretiyle arazi elde edilebilir.

**(Değişik fıkra: 18/6/2017–7033/34 md.)** Bu gibi yerlerde doldurma veya kurutmaya yapacak ilgili idarenin valiliğe iletilen teklifi, valilik görüşü ile birlikte Çevre ve Şehircilik Bakanlığına gönderilir. Bakanlık, konusuna göre ilgili kuruluşların görüşünü de almak suretiyle teklifi inceler. Uygun bulunması halinde ilgili idare tarafından uygulama imar planı hazırlanır. Bu yerler için yapılacak planlar hakkında 3/5/1985 tarihli ve 3194 sayılı İmar Kanunu hükümleri uygulanır. Ancak bu planlar Çevre ve Şehircilik Bakanlığı tarafından; 12/3/1982 tarihli ve 2634 sayılı Turizmi Teşvik Kanunu kapsamında kalan alanlardaki planlar, anılan Kanunun 7 nci maddesine göre ve 4737 sayılı Kanun kapsamında kalan alanlardaki planlar ise anılan Kanunun 4/A, 4/C ve 4/Ç maddelerine göre tasdik edilir. Doldurma ve kurutma işlemleri yürürlükteki mevzuat hükümlerine göre yapılır. Bu araziler Devletin hüküm ve tasarrufu altındadır, özel mülkiyet konusu olamaz.

Bu alanlar üzerinde 6 ncı maddede belirtilen yapılar ile yol, açık otopark, park, yeşil alan ve çocuk bahçeleri gibi teknik ve sosyal altyapı alanları düzenlenebilir.

*Sahil Şeridinde Yapılabilecek Yapılar*

**Madde 8** – Uygulama imar planı bulunmayan alanlardaki sahil şeritlerinde, 4 üncü maddede belirtilen mesafeler içinde hiç bir yapı ve tesis yapılamaz.

Uygulama imar planı bulunan yerlerde duvar, çit, parmaklık, telörgü, hendek, kazık ve benzeri engeller oluşturulamaz. Moloz, toprak, curuf, çöp gibi kirletici ve çevreyi bozucu etkisi olan atık ve artıklar dökülemez, kazı yapılamaz.

Ancak bu alanlarda; uygulama imar planı kararıyla altı ve yedinci maddede belirtilen yapı ve tesislerle birlikte toplum yararına açık olmak şartıyla konaklama hariç günü birlik turizm yapı ve tesisleri yapılabilir.

*Kıyı Kenar Çizgisinin Tespiti*

**Madde 9** – Kıyı kenar çizgisi, valiliklerce, kamu görevlilerinden oluşturulacak en az 5 kişilik bir komisyonca tespit edilir.

Bu komisyon; jeoloji mühendisi, jeolog veya jeomorfoloğ, harita ve kadaströ mühendisi, ziraat mühendisi, mimar ve şehir plancısı, inşaat mühendisinden oluşur.

Komisyonca tespit edilip valiliğin uygun görüşü ile birlikte gönderilen kıyı kenar çizgisi, Çevre ve Şehircilik Bakanlığınca onaylandıktan sonra yürürlüğe girer.<sup>(1)</sup>

Komisyonun çalışma usul ve esasları Çevre ve Şehircilik Bakanlığınca hazırlanan yönetmelik ile belirlenir.<sup>(1)</sup>

(1) 29/11/2018 tarihli ve 7153 sayılı Kanunun 28 inci maddesiyle bu fıkralarda yer alan “Bayındırlık ve İskan Bakanlığınca” ibareleri “Çevre ve Şehircilik Bakanlığınca” şeklinde değiştirilmiştir.

*Kıyı ve Sahil Şeridinde Planlar*

**Madde 10** – Kıyıda ve sahil şeridindeki planlar bu Kanunun ve buna dayanılarak çıkarılacak yönetmeliğin hükümlerine aykırı olamaz. Bu yerlerde düzenlenen planlardan, imar mevzuatı veya yerin özelliği dolayısıyla 2634 sayılı Turizmi Teşvik Kanunu kapsamına girenler, anılan Kanunun 7 nci maddesine göre onaylanarak kesinleşir.

*Kıyıda ve Doldurma ve Kurutma Yoluyla Kazanılan Araziler Üzerinde Yapılanmalara İzin Verilmesi*

**Madde 11** – Bu Kanun hükümlerine göre, kıyıda ve doldurma ve kurutma yoluyla kazanılan araziler üzerinde yapılması mümkün olan yapı ve tesislerin yapılabilmesi için, Çevre ve Şehircilik Bakanlığından gerekli iznin alınması zorunludur.<sup>(1)</sup>

Yapı ruhsatı verilmesinde bu izin belgesi yeterlidir.

İzin verilme şekil ve şartları Çevre ve Şehircilik Bakanlığınca tespit edilerek çıkarılacak uygulama yönetmeliğinde belirtilir.<sup>(1)</sup>

*Tapuya Şerh Verilmesi*

**Madde 12** – Sahil şeridinde, bu Kanunun 8 inci maddesinde belirtilen hükümlere uygun olarak yapılan yapıların bu niteliklerinin, tapu kütüğünün beyanlar hanesine işlenmesi zorunludur.

## ÜÇÜNCÜ BÖLÜM

*Kontrol, İmar Mevzuatına Aykırı Yapı ve Ceza Hükümleri**Kontrol*

**Madde 13** – Bu Kanun kapsamında kalan alanlardaki uygulamaların kontrolü; belediye ve mücavir alan sınırları içinde belediye, dışında ise valilikçe yürütülür. İlgili bakanlıkların teftiş ve kontrol yetkileri saklıdır.

*İmar Mevzuatına Aykırı Yapı*

**Madde 14** – Bu Kanun kapsamında kalan alanlarda ruhsatsız yapılar ile ruhsat ve eklerine aykırı yapılar hakkında 3194 sayılı İmar Kanununun ilgili hükümleri uygulanır.

*Ceza Hükümleri***Madde 15 – (Değişik: 23/1/2008 – 5728/466 md.)**

Kıyıda ve uygulama imar planı bulunan sahil şeritlerinde duvar, çit, parmaklık, tel örgü, hendek, kazık ve benzeri engelleri oluşturanlara ikibin Türk Lirasından onbin Türk Lirasına kadar idarî para cezası verilir. Ayrıca oluşturulan engellerin beş günden fazla olmamak üzere belirlenen süre zarfında kaldırılmasına karar verilir. Bu süre zarfında engellerin ilgililer tarafından kaldırılmaması halinde, masrafi yüzde yirmi zammıyla birlikte kendilerinden kamu alacaklarının tahsili usulüne göre tahsil edilmek üzere kamu gücü kullanılmak suretiyle derhal kaldırılır. Kabahatin tekrarı halinde, ceza üst sınırdan verilir.

(1) 29/11/2018 tarihli ve 7153 sayılı Kanunun 28 inci maddesiyle birinci fıkrada yer alan “Maliye ve Gümrük Bakanlığından” ibaresi “Çevre ve Şehircilik Bakanlığından” şeklinde ve üçüncü fıkrada yer alan “Bayındırlık ve İskan ve Maliye ve Gümrük bakanlıklarınca birlikte” ibaresi “Çevre ve Şehircilik Bakanlığınca” şeklinde değiştirilmiştir.

Birinci fıkrada sayılan yerlerden kum, çakıl alanlara üçbin Türk Lirasından onbeşbin Türk Lirasına kadar idarî para cezası verilir.

Birinci fıkrada sayılan yerlere moloz, toprak, cüruf, çöp gibi atık ve artıkları dökülenler, atılan veya dökülen maddenin niteliğine, çevreyi kirletici ve bozucu etkisine göre Türk Ceza Kanunu, Kabahatler Kanunu veya Çevre Kanunu hükümlerine göre cezalandırılır.

Yukarıdaki fıkralarda sayılan fiillerin kıyımın doğal yapısını bozacak bir etki meydana getirmesi halinde, daha ağır cezayı gerektiren bir suç oluşturmadığı takdirde, failleri hakkında altı aydan iki yıla kadar hapis cezasına hükmolunur.

Birinci fıkrada sayılan yerlerde ruhsatsız veya ruhsat ve eklerine aykırı olarak yapı yapan kişilere Türk Ceza Kanunu veya İmar Kanunu hükümlerine göre verilecek ceza bir kat artırılır.

İlgili kanunlarda belirtilen makamların yetkileri saklı kalmak üzere, bu maddede belirtilen idarî yaptırımlara karar vermeye mahalli mülki amir yetkilidir.

*Yönetmelik*

**Madde 16** – Bu Kanunun uygulanması ile ilgili yönetmelik, Kanunun yayımından itibaren 3 ay içinde Maliye ve Gümrük, Turizm Bakanlıklarının yazılı görüşü alınarak Bayındırlık ve İskan Bakanlığınca hazırlanır.

**Ek Madde 1- (Ek: 1/8/2003-4971/26 md.)**

Özelleştirme kapsamındaki kuruluşların kullanımında bulunan ve bu Kanunun 6 ncı maddesi kapsamında kıyıda yer alan arazi ve yapılar için, bu Kanun hükümleri çerçevesinde yapılması gereken tüm işlemler (kıyı kenar çizgisinin tespiti, Özelleştirme İdaresi Başkanlığınca lüzum görülmesi halinde kıyı kenar çizgisinin yeniden tespiti, uygulama imar plânlarının hazırlanması, ruhsat ve benzeri hususlar) kuruluşun özelleştirme kapsamına alınmasını takiben ilgili kurum ve kuruluşlarca iki ay içerisinde sonuçlandırılır. Bu arazi ve yapılar Özelleştirme İdaresi Başkanlığının talebine istinaden kadastro müdürlüğüne kadastro paftalarına özel işaretleri ile belirtilir.

**Ek Madde 2- (Ek:18/1/2019-7162/7 md.) (İptal: Anayasa Mahkemesinin 26/6/2019 tarihli ve E.:2019/35; K.:2019/53 sayılı kararı ile) (Yeniden Düzenleme:14/2/2020-7221/22 md.)**

Ekli (5) numaralı kroki ile listede sınır ve koordinatları gösterilen alanın bu Kanuna tabi kısımlarında imar planı kararıyla resmi kurum alanı yapılabilir. Bu alan, imar planında belirlenen amaç dışında kullanılamaz.

**Ek Madde 3 – (Ek:14/2/2020-7221/23 md.)**

11/7/1992 tarihinden önce yapıldığı tarihteki mevzuatına uygun olarak yapılan yapılardan;  
a) Büyükşehir belediye sınırları içinde köyden mahalleye dönüşen ve ilgili idaresince kırsal yerleşik alan kabul edilen yerleşme alanlarının sahil şeridinde kalan yapılar,

b) Belediye sınırları içinde olanlar dâhil köy statüsünü koruyan, köy yerleşme alanlarının sahil şeridinde kalan yapılar,  
mevcut haliyle korunur.

Bu yapılar, kat mülkiyeti tesis edilmemek ve herhangi bir müktesep hak teşkil etmemek ve mevcut kontur ve gabari aşılmamak kaydı ile yöreye uygun cephe değişikliği ve onarımı ile can ve mal güvenliği için güçlendirme yapılarak kullanılabilir. Bu nitelikteki köy yerleşme alanlarının sahil şeridinde kalan kısımlarında yeni yapı yapılamaz.

**Ek Madde 4- (Ek:28/10/2020-7255/8 md.)**

Ekli (6) numaralı kroki ile listede sınır ve koordinatları gösterilen alanda yer seçim kararına uygun olarak imar planı kararıyla su ürünleri yetiştiriciliği konulu Tarıma Dayalı İhtisas Organize Sanayi Bölgesi kurulabilir.

**Ek Madde 5- (Ek:30/3/2023-7446/3 md.)**

Ekli (7) numaralı kroki ile listede sınır ve koordinatları gösterilen alanda, yer seçim kararına uygun olarak imar planı kararıyla sera konulu Tarıma Dayalı İhtisas Organize Sanayi Bölgesi kurulabilir.

**Geçici Madde** – Bu Kanunun yürürlüğe girdiği tarihten önce mevzuat hükümlerine uygun olarak onanmış ve kısmen veya tamamen yapılaşmış 1/1000 ölçekli uygulama imar planlarının sahil şeritleri ile ilgili hükümleri geçerlidir. Ancak, 8 inci maddenin ikinci fıkra hükümleri saklıdır.

*Yürürlük*

**Madde 17** – Bu Kanunun (...) <sup>(1)</sup> hükümleri yayımı tarihinde yürürlüğe girer.

*Yürütme*

**Madde 18** – Bu Kanun hükümlerini Bakanlar Kurulu yürütür.

*(1) Bu maddede yer alan "4 üncü maddesinin son fıkrası hükmü 1/3/1995 tarihinde, diğer..." ibaresi, Anayasa Mahkemesinin 18/9/1991 tarih ve E.: 1990/23,K.: 1991/29 sayılı Kararıyla iptal edilmiş olup, metinden çıkarılmıştır. (Bkz. R.G.: 23/1/1992 - 21120)*

**4/4/1990 TARİHLİ VE 3621 SAYILI ANA KANUNA İŞLENEMEYEN  
HÜKÜMLER**

1) 1/7/1992 tarihli ve 3830 sayılı Kanunun geçici maddesi:

**Geçici Madde** – Kısmen veya tamamen yapılaşmamış alanlarla ilgili imar planı revizyonları bu Kanunun yürürlüğe girdiği tarihten itibaren 1 yıl içinde tamamlanır.



**3621 SAYILI KANUNA EK VE DEĞİŞİKLİK GETİREN MEVZUATIN VEYA  
ANAYASA MAHKEMESİ KARARLARININ  
YÜRÜRLÜĞE GİRİŞ TARİHLERİNİ GÖSTERİR TABLO**

Değiştiren Kanunun/KHK'nin veya İptal Eden Anayasa Mahkemesi Kararının Numarası	3621 sayılı Kanunun değişen veya iptal edilen maddeleri	Yürürlüğe Giriş Tarihi
3830	–	11/7/1992
4971	–	15/8/2003
5398	6	21/7/2005
5728	15	8/2/2008
5801	6	13/8/2008
KHK/678	3, 6	22/11/2016
7033	6, 7	1/7/2017
7071	3, 6	8/3/2018
7144	6	25/5/2018
KHK/700	6	24/6/2018 tarihinde birlikte yapılan Türkiye Büyük Millet Meclisi ve Cumhurbaşkanlığı seçimleri sonucunda Cumhurbaşkanının andiçerek göreve başladığı tarihte (9/7/2018)
7153	6, 9, 11	10/12/2018
7162	Ek Madde 2, Ekli (1),(2),(3),(4) nolu krokiler ile listeler	30/1/2019
Anayasa Mahkemesinin 26/6/2019 tarihli ve E.:2019/35; K.:2019/53 sayılı kararı	Ek Madde 2, Ekli (1),(2),(3),(4) nolu krokiler ile listeler	
7221	6, Ek Madde 2, Ek Madde 3, ekli (5) numaralı kroki	20/2/2020
7255	Ek madde 4, ekli (6) numaralı kroki	4/11/2020
7446	Ek Madde 5, Ekli (7) nolu kroki ile liste	5/4/2023



**Ekli 1 Nolu Kroki**

(Ek:18/1/2019-7162/7 md.) (İptal: Anayasa Mahkemesinin 26/6/2019 tarihli ve E.:2019/35; K.:2019/53 sayılı kararı ile)

**Ekli 2 Nolu Kroki**

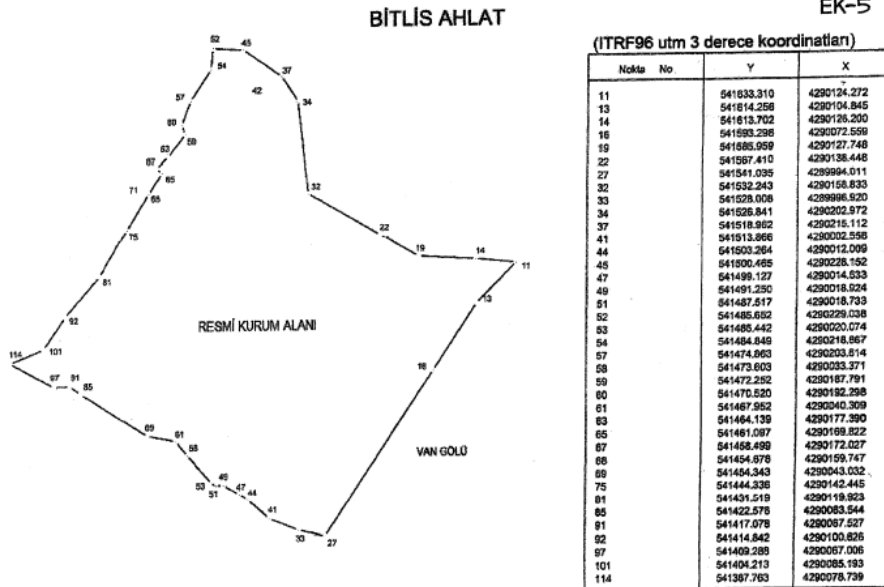
(Ek:18/1/2019-7162/7 md.) (İptal: Anayasa Mahkemesinin 26/6/2019 tarihli ve E.:2019/35; K.:2019/53 sayılı kararı ile)

**Ekli 3 Nolu Kroki**

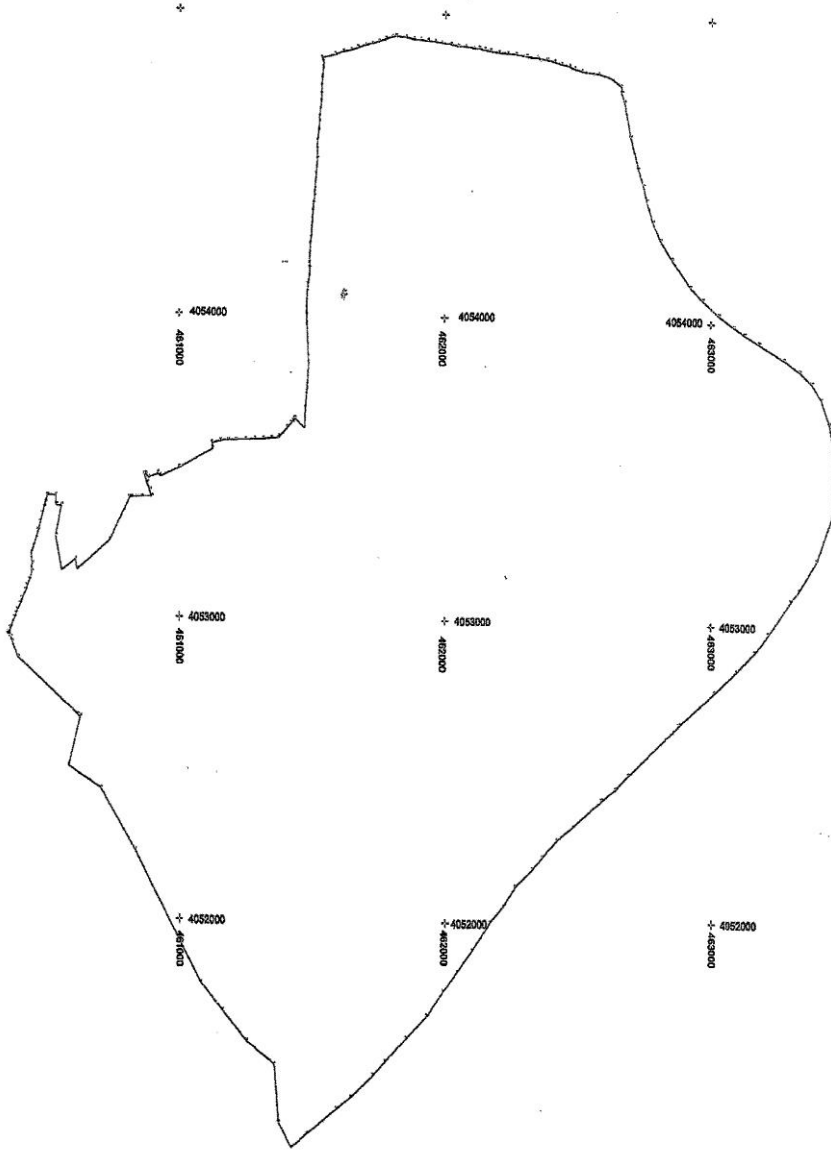
(Ek:18/1/2019-7162/7 md.) (İptal: Anayasa Mahkemesinin 26/6/2019 tarihli ve E.:2019/35; K.:2019/53 sayılı kararı ile)

**Ekli 4 Nolu Kroki**

(Ek:18/1/2019-7162/7 md.) (İptal: Anayasa Mahkemesinin 26/6/2019 tarihli ve E.:2019/35; K.:2019/53 sayılı kararı ile)

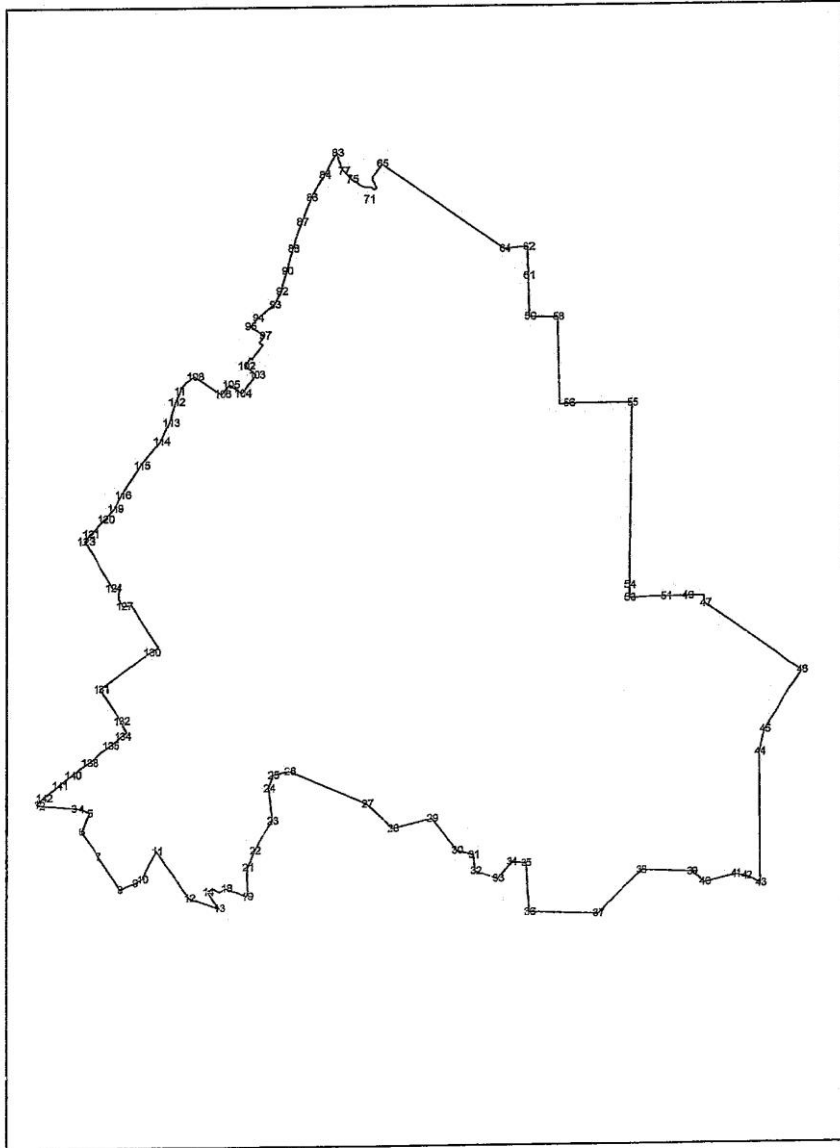
**Ekli 5 Nolu Kroki (Ek:14/2/2020-7221/22 md.)**

### ADANA KARATAŞ





ADANA KARATAŞ



## (ITRF96 utm 3 derece koordinatları)

Nokta No	Y	X
1	453417.101	4054177.042
2	453437.445	4054171.555
3	453452.759	4054161.279
4	453579.615	4054159.859
5	453908.141	4054144.382
6	453981.100	4054079.340
7	453941.532	4053991.536
8	453721.747	4053875.689
9	453775.812	4053868.109
10	453802.803	4053911.221
11	453854.990	4054009.016
12	453970.274	4053943.889
13	454076.522	4053807.377
14	454036.477	4053865.361
15	454037.578	4053896.705
16	454054.769	4053976.539
17	454078.077	4053952.913
18	454100.699	4053877.095
19	454174.140	4053848.480
20	454178.135	4053860.982
21	454177.245	4053949.973
22	454201.990	4054006.231
23	454255.914	4054112.289
24	454253.156	4054225.571
25	454269.044	4054271.271
26	454289.097	4054283.829
27	454602.700	4054167.114
28	454694.499	4054306.611
29	454837.494	4054114.153
30	454831.059	4054001.169
31	454992.847	4053887.046
32	454999.908	4053929.769
33	455081.118	4053902.308
34	455194.077	4053960.555
35	455187.058	4053955.299
36	455197.830	4053784.028
37	455443.017	4053776.967
38	455600.135	4053927.023
39	455730.203	4053982.369
40	455624.337	4053909.370
41	455937.321	4053802.308
42	455977.825	4053977.593
43	456029.121	4054334.824
44	456025.590	4054414.269
45	456045.009	4054620.815
46	456188.004	4054958.151
47	456927.439	4054883.108
48	456824.400	4054893.161
49	456768.444	4054852.656
50	456718.012	4054882.092
51	456693.317	4054877.976
52	456578.936	4054922.319
53	456558.041	4054955.800
54	456558.704	4054955.800
55	456559.534	4054955.800
56	456540.296	4054955.800
57	456393.817	4054955.800
58	456304.059	4054955.800
59	456203.225	4054955.800

Nokta No	Y	X
60	456203.080	4055892.025
61	456201.004	4056005.347
62	456199.151	4056106.493
63	456161.780	4056106.106
64	456112.275	4056100.305
65	456091.410	4056000.273
66	456028.380	4055953.358
67	456030.352	4056342.476
68	456042.012	4056315.908
69	456036.017	4056310.907
70	456027.594	4056317.147
71	456019.501	4056320.417
72	456013.040	4056318.490
73	456007.463	4056320.232
74	456005.828	4056325.441
75	456004.962	4056348.229
76	456003.063	4056389.018
77	456002.748	4056377.831
78	456001.383	4056385.542
79	456001.464	4056392.801
80	456001.229	4056400.919
81	456000.469	4056414.845
82	456000.376	4056422.540
83	456000.942	4056440.257
84	456000.338	4056362.800
85	456000.129	4056287.861
86	456000.835	4056285.068
87	456000.371	4056200.138
88	456000.238	4056107.711
89	456000.674	4056031.537
90	456000.085	4056029.546
91	456000.809	4056061.347
92	456000.529	4056069.103
93	456000.817	4056093.266
94	456000.648	4056065.980
95	456000.140	4056038.193
96	456000.798	4056033.029
97	456000.419	4056030.703
98	456000.089	4056075.143
99	456000.026	4056070.555
100	456000.672	4056072.976
101	456000.239	4056072.820
102	456000.165	4056096.382
103	456000.314	4056067.403
104	456000.428	4056002.374
105	456000.356	4056033.014
106	456000.583	4056000.677
107	456000.263	4056059.137
108	456000.204	4056062.214
109	456000.755	4056041.801
110	456000.783	4056022.563
111	456000.977	4056011.969
112	456000.328	4056053.508
113	456000.153	4056032.764
114	456000.657	4056049.977
115	456000.798	4056054.812
116	456000.580	4056029.280
117	456000.745	4056025.832
118	456000.120	4056042.011

Nokta No	Y	X
119	456088.927	4056205.969
120	456088.822	4056169.529
121	456088.502	4056117.189
122	456064.964	4056112.488
123	456060.865	4056091.080
124	456069.860	4056028.727
125	456079.000	4056026.131
126	456078.314	4056080.804
127	456074.513	4056065.735
128	456076.042	4056069.078
129	456080.643	4056071.261
130	456085.497	4056075.160
131	456088.049	4056077.963
132	456073.944	4056066.119
133	456074.044	4056025.487
134	456079.323	4056042.186
135	456084.059	4056079.168
136	456082.443	4056077.989
137	456088.264	4056080.346
138	456083.996	4056020.318
139	456054.063	4056290.594
140	456045.839	4056429.748
141	456099.288	4056424.894
142	456041.673	4056198.476